












































CIRCUIT FORET DU PERIGORD N° 20

Km du point précédent Km TOTAL	Altitude (m) LIEU N°	INFORMATIONS <i>A voir...</i>
1.0  12.6 Km	200 m ST CHALIES 14	A l'église, prendre la descente.
0.9  11.6 Km	179m 13	
0.2  10.7 Km	168m 12	Bas de côte.
0.1  9.5 Km	163m 11	Suivre direction St Chaliès.
0.1  9.3 Km	163m 10	
0.6  9.2 Km	163m 9	Prendre direction St Chaliès / Soulaures.
2.0  8.6 Km	157m Cédez le passage 8	A gauche, prendre la D426, direction Lacapelle-Biron. ou A droite, début de la variante.
1.4  6.6 Km	184m 7	Continuer de monter la côte.
0.1  5.2 Km	230m 6	Suivre C1 direction Lacapelle-Biron.
1.1  5.1 Km	225m Cédez le passage 5	Prendre C1 direction Lacapelle-Biron.
2.7  4 Km	217m Les Anjaux Hauts 4	
0.5  1.3 Km	112m Stop 3	Prendre C7 direction Lacapelle-Biron.
0.8  0.8 Km	135m 2	Haut de côte.
0  0 Km	100m CUZORN 1	Départ devant la mairie. Passer entre la mairie (à droite) et la Poste (à gauche).

Km du point précédent Km TOTAL	Altitude (m) LIEU N°	INFORMATIONS <i>A voir...</i>
0.5  26 Km	124m 28	Longer la voie ferrée. <i>Noter la vue sur le château de Sauveterre la Lémance.</i>
1.2  25.5 Km	130m 27	
0.1  24.3 Km	26	Prendre direction « la Bombe », monter.
1.4  24.2 Km	117m 25	<i>Noter le four à fer au lieudit « le Moulinet » à gauche.</i>
0.3  22.8 Km	120m 24	Suivre « Lot. des Sarmes » à gauche.
0.1  22.5 Km	111m 23	Suivre la direction Bonaguil en laissant le cimetière sur droite.
0.1  22.4 Km	111m 22	Traverser la voie ferrée.
2.0  22.3 Km	111m ST FRONT 21	Au stop, prendre direction Bonaguil.
1.1  20.3 Km	124m 20	Fin de la variante. Continuer la D240 en direction de St Front.
2.8  19.2 Km	150m BLANQUEFORT 19	Devant l'épicerie, continuer à droite la D240. <i>Noter le four à fer à l'entrée du bourg ainsi que l'église et le château surplombant le village.</i>
0.4  16.4 Km	168m 18	Suivre « Circuit des Châteaux et Bastides »
1.3  16 Km	181m 17	Continuer la descente.
1.9  14.7 Km	245m 16	Prendre direction Blanquefort. Attention !! Après une légère côte, forte descente en virages.
0.2  12.8 Km	191m 15	Bas de côte. Prendre direction Blanquefort sur Briolance. <i>Noter l'élevage de lamas sur droite.</i>

CIRCUIT FORET DU PERIGORD N° 20

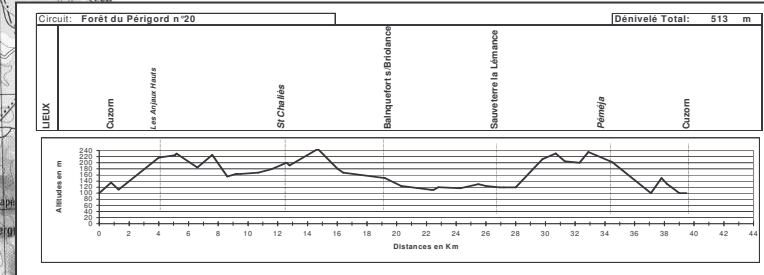
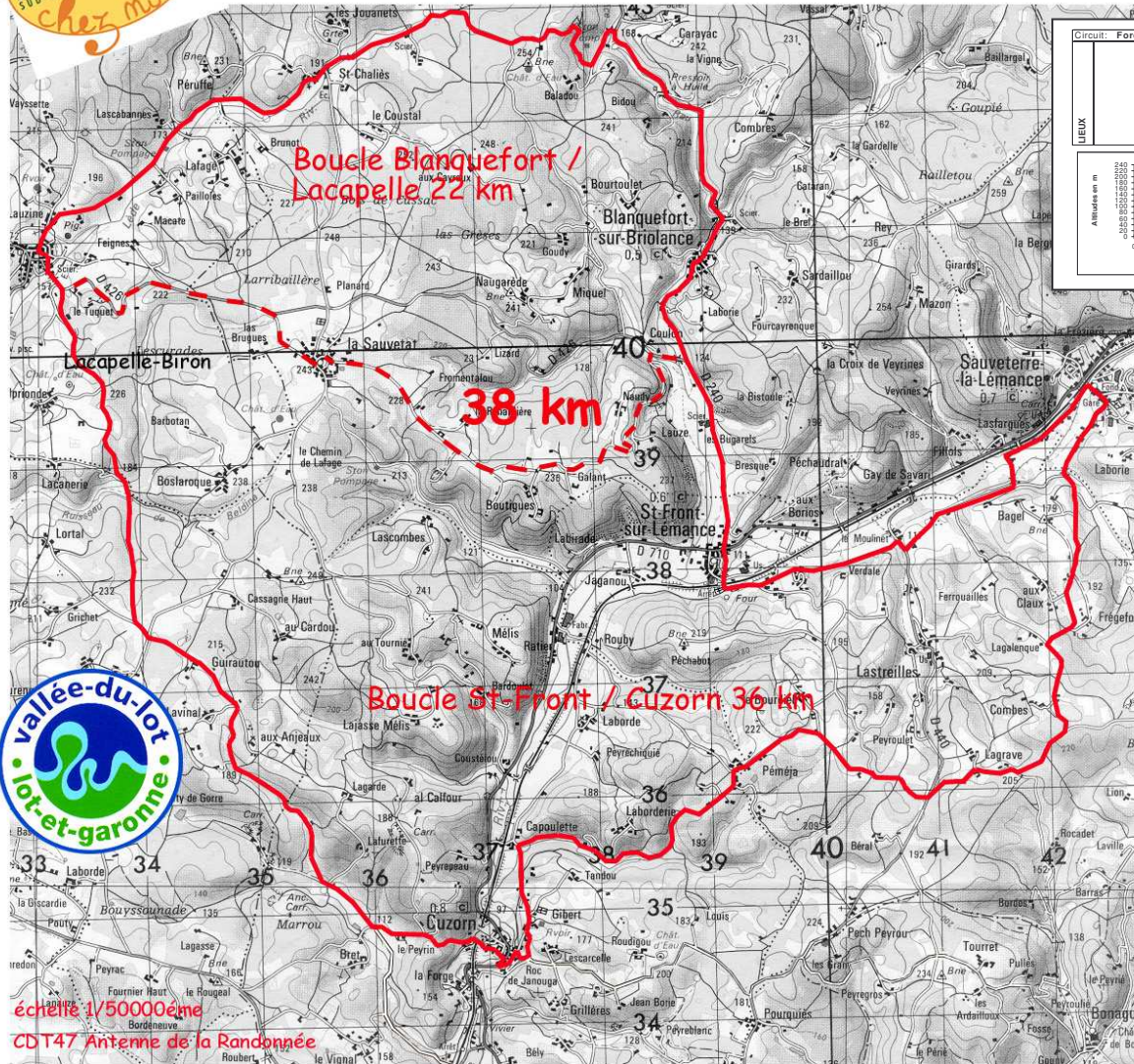
Km du point précédent Km TOTAL	Altitude (m) LIEU N°	INFORMATIONS <i>A voir...</i>
0.5  39 Km	100m CUZORN 42	Prendre à droite. Passer sous la voie ferrée.
0.3  38.5 Km	119m 41	Attention !! Forte descente en virages.
0.4  38.2 Km	130m 40	<i>Noter le Château de Cuzorn sur droite.</i>
0.7  37.8 Km	150m Eglise Cuzorn 39	<i>Noter l'église sur gauche, excentrée du bourg.</i>
2.6  37.1 Km	100m 38	
1.6  34.5 Km	202m <i>Paméja</i> 37	Attention !! Forte descente après « Paméja ».
0.6  32.9 Km	235m 36	Prendre direction Cuzorn.
1.0  32.3 Km	200m 35	Prendre la C504, direction Cuzorn / St Front.
0.6  31.3 Km	205m 34	
0.9  30.7 Km	231m 33	Suivre « Circuit des Châteaux et Bastides »
1.8  29.8 Km	211m 32	
0.8  28 Km	119m 31	
0.3  27.2 Km	119m Cimetière 30	Prendre direction Bonaguil à droite. <i>Noter le Château sur la hauteur à gauche.</i>
0.9  26.9 Km	119m SAUVETERRE 29	Tourner à droite au Monument aux Morts. Traverser le bourg.

Km du point précédent Km TOTAL	Altitude (m) LIEU N°	INFORMATIONS <i>A voir...</i>
	56	
	55	
	54	
	53	
	52	
	51	
	50	
	49	
	48	
	47	
	46	
	45	
	44	
0.5  39.5 Km	100m CUZORN 43	Retour au point de départ, direction Marie / la Poste.



Circuit Forêt du Périgord

20



échelle 1/50000ème
CDT47 Antenne de la Randonnée