









































## CIRCUIT VIGNOBLES DU TSAR N° 22

Km du point précédent Km TOTAL	Altitude (m) LIEU N°	INFORMATIONS <i>A voir...</i>
1,3  8,9	199  14	Tourner à gauche (en face, il y a une forêt) <i>En haut de la côte avant la forêt, sur votre droite vous avez l'Observatoire astronomique de Montayral</i>
0,6  7,6	128  13	A droite, prendre le passage sans issue <i>Centre de loisirs de lagrolère</i>
0,7  7	110  12	Tourner à droite, direction Index
0,1  6,3	107 <b>MONTAYRAL</b> 11	Tourner à gauche, longer le mur du cimetière
0,3  6,2	107 Céder le passage 10	Tout droit direction l'église
0,6  5,9	107  9	Au céder le passage, prendre tout droit (église en face)
0,4  5,3	97  8	Aux deux côtes, prendre à droite
0,8  4,9	76  7	Bas de côte
0,4  4,1	75  6	Tourner à droite avant le panneau voie sans issue
0,4  3,7	78 <i>Malpasset</i> 5	Tourner à gauche. Suivre centre VTT/FFC qu Quercy Agenais
1,1  3,3	78 Céder le passage 4	Direction Malpasset. Tout droit
2  2,2	78 <b>TEMPOURE</b> 3	Continuer tout droit. Suivre Cadamas. Sur la gauche, Fumel
0,2  0,2	71 Feux tricolores 2	Au carrefour, prendre direction Montayral D 431
0  0	71 <i>Liboussou</i> 1	Depuis Liboussou, traverser le Lot

Km du point précédent Km TOTAL	Altitude (m) LIEU N°	INFORMATIONS <i>A voir...</i>
0,4  20,3	205 <i>Lasnauses</i> 28	Suivre direction Bourlens C 501
1,3  19,9	208  27	Tourner à gauche D102 <i>Attention route à circulation rapide</i>
1  18,6	162  26	Continuer tout droit après le pont
1,2  17,6	212  25	Tourner à gauche
0,5  16,4	224 <i>Cimetière</i> <b>THEZAC</b> 24	Point de rencontre de la variante. Tourner à gauche, rester à droite de l'église
0,5  15,9	205  23	Suivre la V 15.Thézac. <i>A gauche, cave du vin du TSAR</i>
0,9  15,4	219  22	Suivre la D 151. <i>Vin du TSAR</i>
0,7  14,5	222  21	Prendre à droite
0,5  13,8	214  20	
0,8  13,3	224 <i>Lansac</i> 19	Continuer tout droit sur le plateau
0,5  12,5	190 <i>Bazérac</i> 18	Continuer tout droit
1  12	144  17	Tourner à gauche, suivre Bazerac
1,4  11	199 <i>Maritole</i> 16	Direction Bazerac, circuit des Bastides
0,7  9,6	209 Aérodrome 15	Continuer tout droit

# CIRCUIT VIGNOBLES DU TSAR N° 22

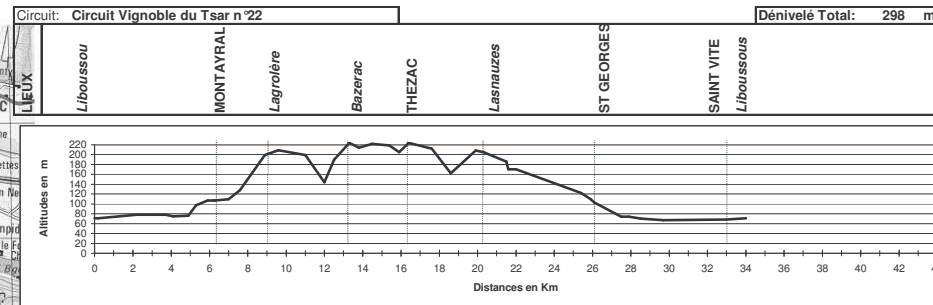
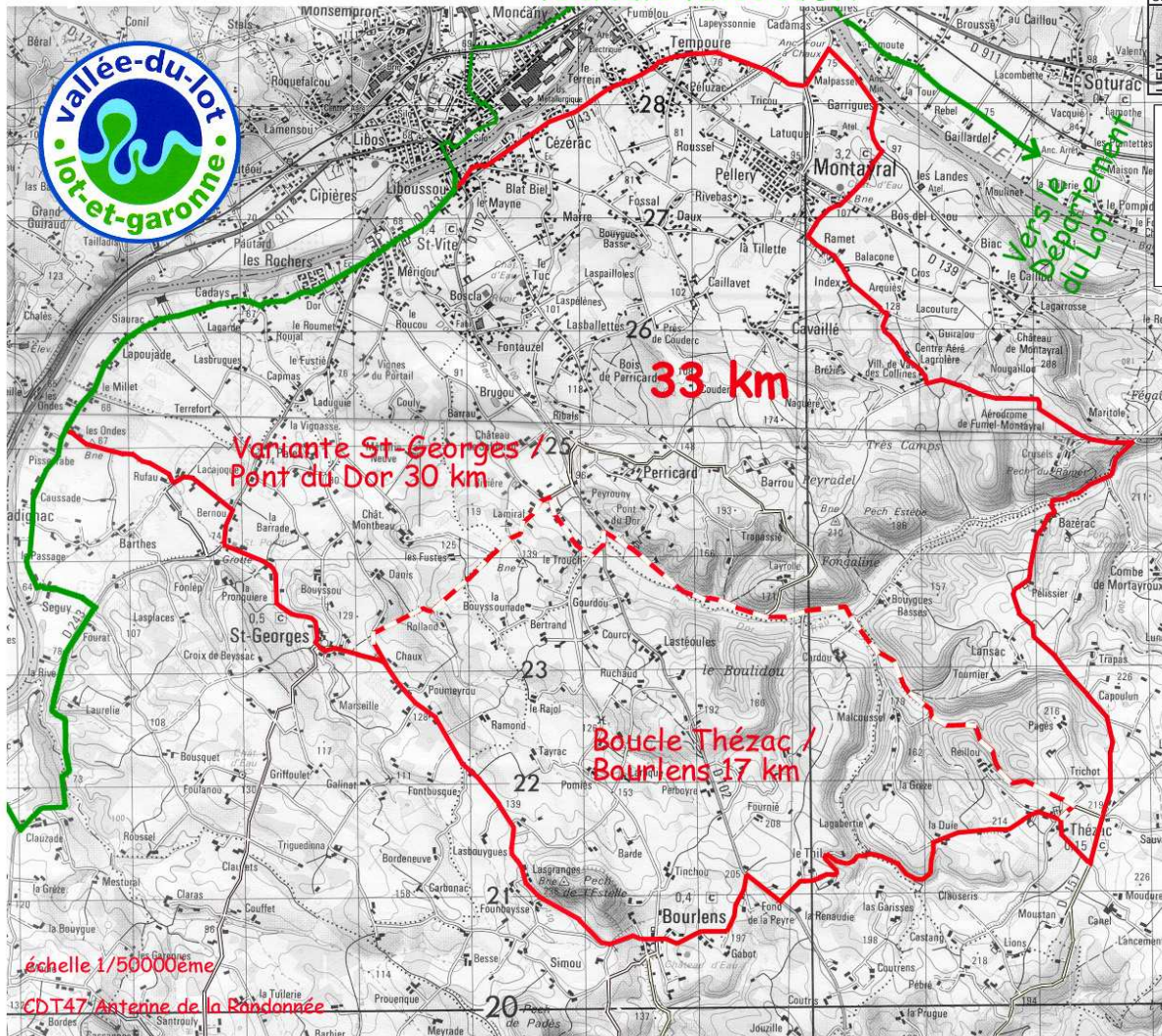
Km du point précédent Km TOTAL	Altitude (m) LIEU N°	INFORMATIONS  <i>A voir...</i>
	42	
	41	
1  34	71 <i>Liboussou</i> 40	Retour point de départ
3,3  33	68 <b>St VITE</b> 39	Suivre panneau véloroute Fumel
1,2  29,7	67 <i>Les Ondes</i> 38	Suivre la véloroute direction Fumel, St Vite (à droite)
0,6  28,5	70 <i>Rufau</i> 37	Tourner à droite avant le petit pont
0,4  27,9	74 <i>Bernou</i> 36	Tourner à gauche, direction <i>les ondes</i>
1,4  27,5	74  35	Prendre direction St Vite (à gauche)
0,2  26,1	103 <b>ST GEORGES</b> 34	Prendre direction St Vite
0,5  25,9	110 <b>ST GEORGES</b> 33	Passer à gauche du calvaire
3,4  25,4	122  32	Suivre à gauche. Point de rencontre de la variante
0,4  22	170  31	Suivre St Georges
0,1  21,6	170 <b>BOURLENS</b> 30	Direction St Georges
1,2  21,5	186 <b>BOURLENS</b> 29	



Circuit Vignobles du Tsar

22

Véloroute Vallée du Lot



échelle 1/50000ème  
CDT47 Antenne de la Randonnée